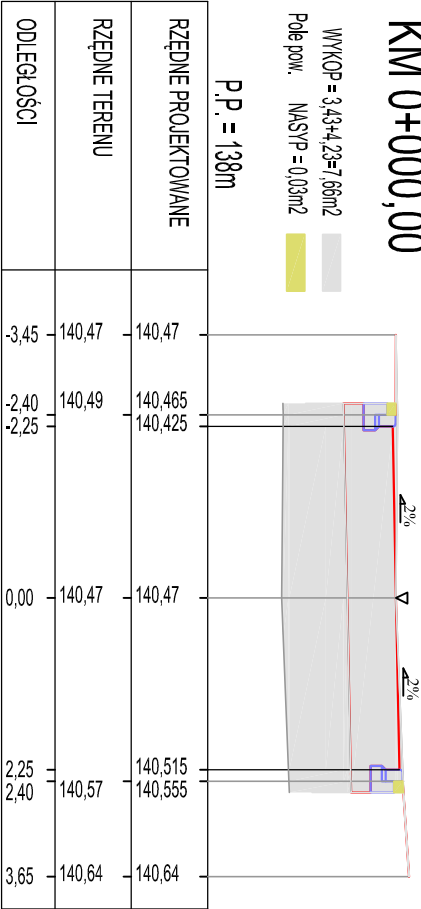


Przebudowa ul. Okopy i ul. Stary Dwór w m. Krynki -
ul. Okopy, odc. 1
Przekroje poprzeczne skala 1:100/100

KM 0+000,00

Pole pow. WYKOP = 3,43+4,23=7,66m²
Pole pow. NASYP = 0,03m²

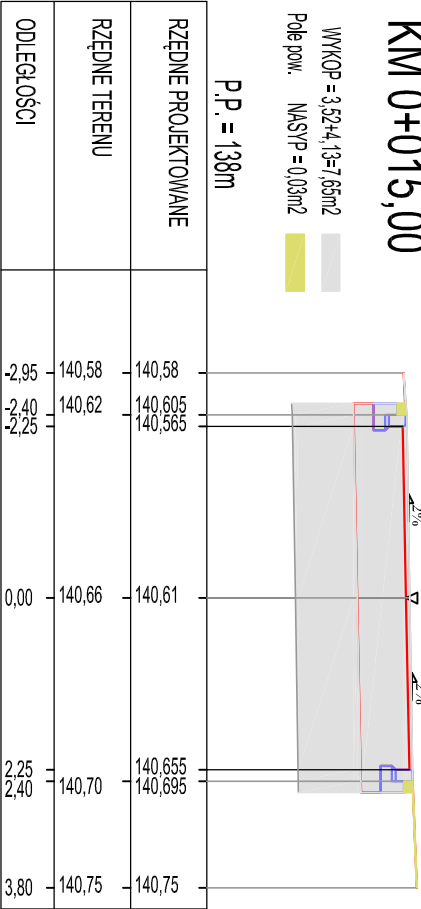
P.P. = 138m



KM 0+015,00

Pole pow. WYKOP = 3,52+4,13=7,65m²
Pole pow. NASYP = 0,03m²

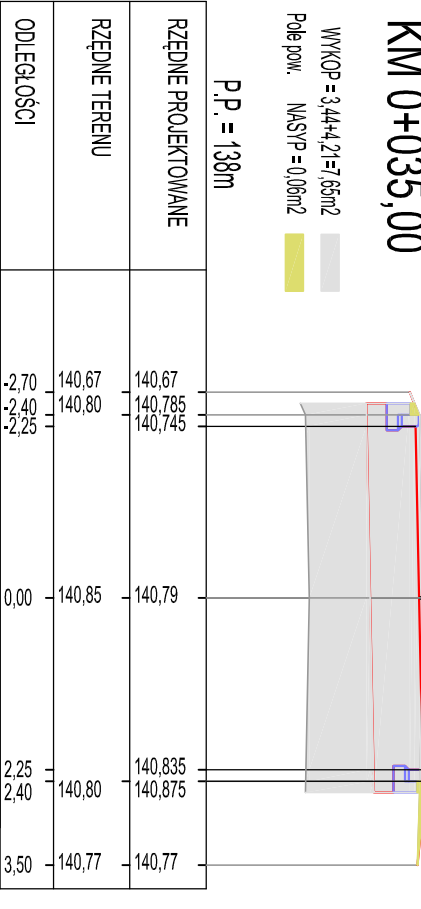
P.P. = 138m



KM 0+035,00

Pole pow. WYKOP = 3,44+4,21=7,65m²
Pole pow. NASYP = 0,06m²

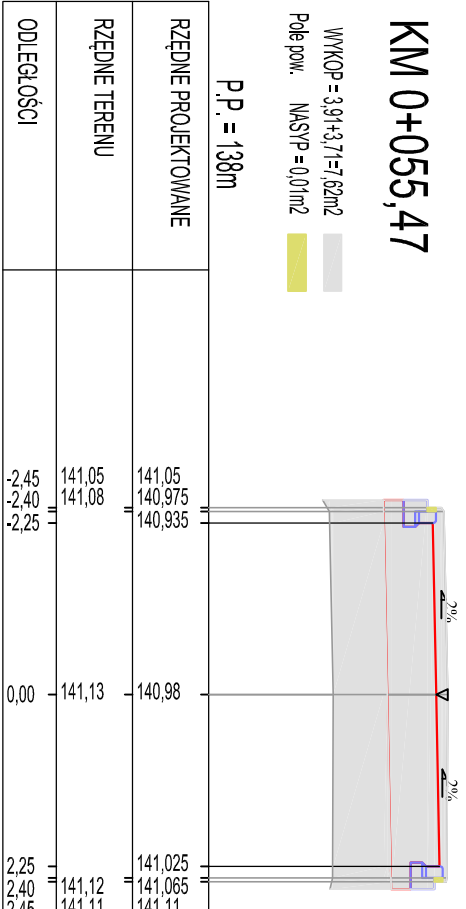
P.P. = 138m



KM 0+055,47

Pole pow. WYKOP = 3,91+3,71=7,62m²
Pole pow. NASYP = 0,01m²

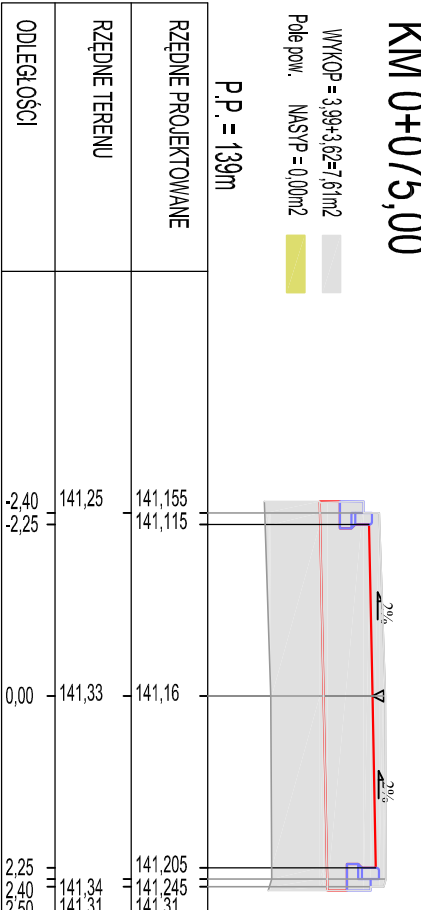
P.P. = 138m



KM 0+075,00

Pole pow. WYKOP = 3,99+3,62=7,61m²
Pole pow. NASYP = 0,00m²

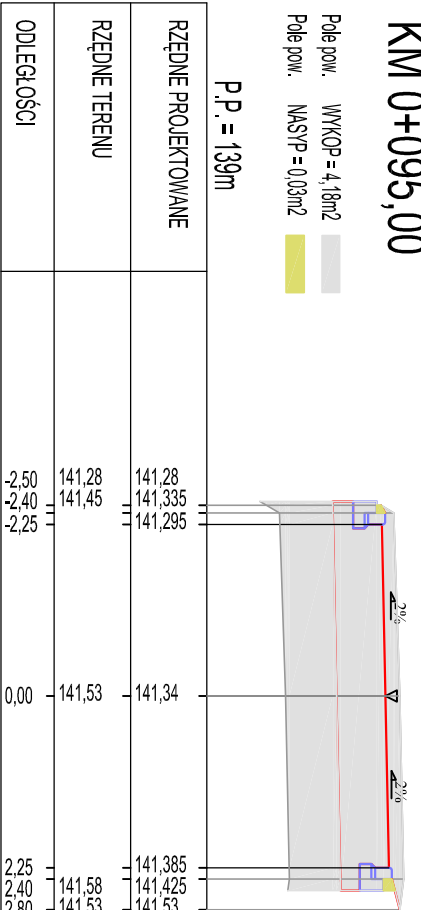
P.P. = 139m



KM 0+095,00

Pole pow. WYKOP = 4,16m²
Pole pow. NASYP = 0,03m²

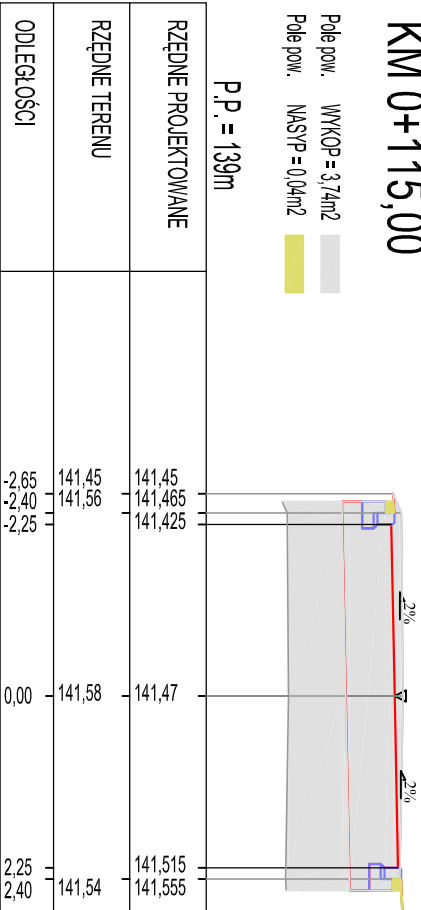
P.P. = 139m



KM 0+115,00

Pole pow. WYKOP = 3,74m²
Pole pow. NASYP = 0,04m²

P.P. = 139m



Nazwa opracowania:		Dokumentacja techniczna			
Objekt:		Przebudowa ul. Okopy i ul. Stary Dwór, w m. Krynki			
Adres:		ul. Okopy, odc. 1 m. Krynki		Data:	
Nazwa rysunku:		Przekroje poprzeczne		Skala:	
				Nr arkusza:	
				Nr rysunku:	
				Imię i nazwisko:	
				Podpis:	
Sporządził:		mgr inż. Krzysztof Kujawski			